Mountainbike-Strecken

Wilhelmsburg, Traisen, St.Veit

MOUNTAINBIKE MOSTVIERTEL

FUN-STRECKE

Sagensteintour

Wilhelmsburg BH Kreisbach - Schloß Kreisbach - Rudolfshöhe - Wilhelmsburg BH Kreisbach

Streckenlänge:		15,4 km
Höhenmeter		
(Summe aller Anstiege):		290 Hm
Gelände:	Asphalt:	4,9 km
	Forststraße/Schotterweg:	10,5 km

Start ist beim Mountainbike-Gastgeber Landgasthof Reinberger in Kreisbach, der Biker und Bikerinnen recht herzlich willkommen heißt und ihnen weitestgehend alle Wünsche erfüllt. Von dort geht es gemütlich ins Kreisbachtal vorbei am Schloß Kreisbach dem Hhenrücken hinan. Gegen Ende wird es schon schweißtreibender, man wird aber mit schönen Blicken in die Umgebung belohnt, und außerdem wartet Stärkung und Erfrischung auf der Ochsenburger Hütte. In der Oed hat man die Möglichkeit Richtung Gölsental anzuschließen, wir jedoch erklimmen noch die letzten Höhenmeter bis zur Rudolfshöhe und freuen uns auf eine Rast in der Ochsenburger Hütte. Und haben wir die Rudolfshöhe einmal erklommen, haben wir schon gewonnen. Denn von nun an müssen wir die Höhenmeter mehr oder minder nur mehr bergab bewältigen. Bergab radeln wir nun in einigen Kurven hinunter bis an die Traisen, der wir dann flussaufwärts wieder zurück zum Ausgangspunkt folgen.

FUN-STRECKE

Donaublick-Strecke

St. Veit/Gölsen - Kerschenbach - Göllersreiter - „Hiazi" - Schwarzenbach - St. Veit/Gölsen

Streckenlänge:		19,5 km
Höhenmeter		
(Summe aller Anstiege):		340 Hm
Gelände:	Asphalt:	12 km
	Forststraße/Schotterweg:	7,5 km

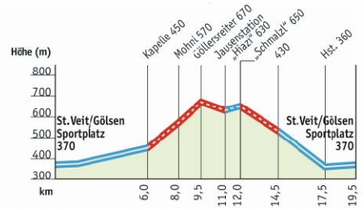

Die Donaublick-Strecke führt bis in den Kerschenbach, von wo wir kontinuierlich zuerst auf Asphalt, dann auf unbefestigten Untergrund bis auf den Höhenrücken hochradeln. Nach dem Haus Göllersreiter wenden wir uns westwärts, genießen herrliche Ausblicke un biegen zur Jausenstation Hiazi ab. Gestärkt wieder zurück am Höhenrücken
fallen wir beim Schmalzl hinab in den Schwarzenbach, der uns bis nach Wiesenfeld führt. Der Gölsen folgend gelangen wir auf dem Radweg wieder zurück nach St. Veit.

POWER-STRECKE

Öko-Dorf-Strecke

Eschenau - Kaiserberg - Kaiserkogelhütte - Steubach - Scheibmühl - Inzenreith - Eschenau

Streckenlänge:		23,9 km
Höhenmeter		
(Summe aller Anstiege):		670 Hm
Gelände:	Asphalt:	13,6 km
	Forststraße/Schotterweg:	10,3 km

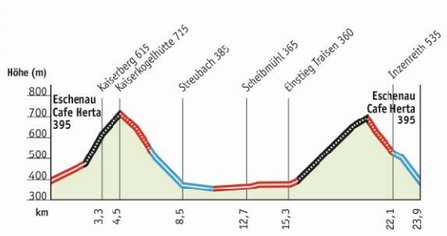

FUN-STRECKE

Tiefental-Strecke

Traisen - Inzenreith - Traisen

Streckenlänge:		8,9 km
Höhenmeter		
(Summe aller Anstiege):		325 Hm
Gelände:	Asphalt:	2,7 km
	Forststraße/Schotterweg:	6,2 km

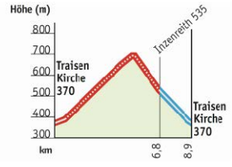

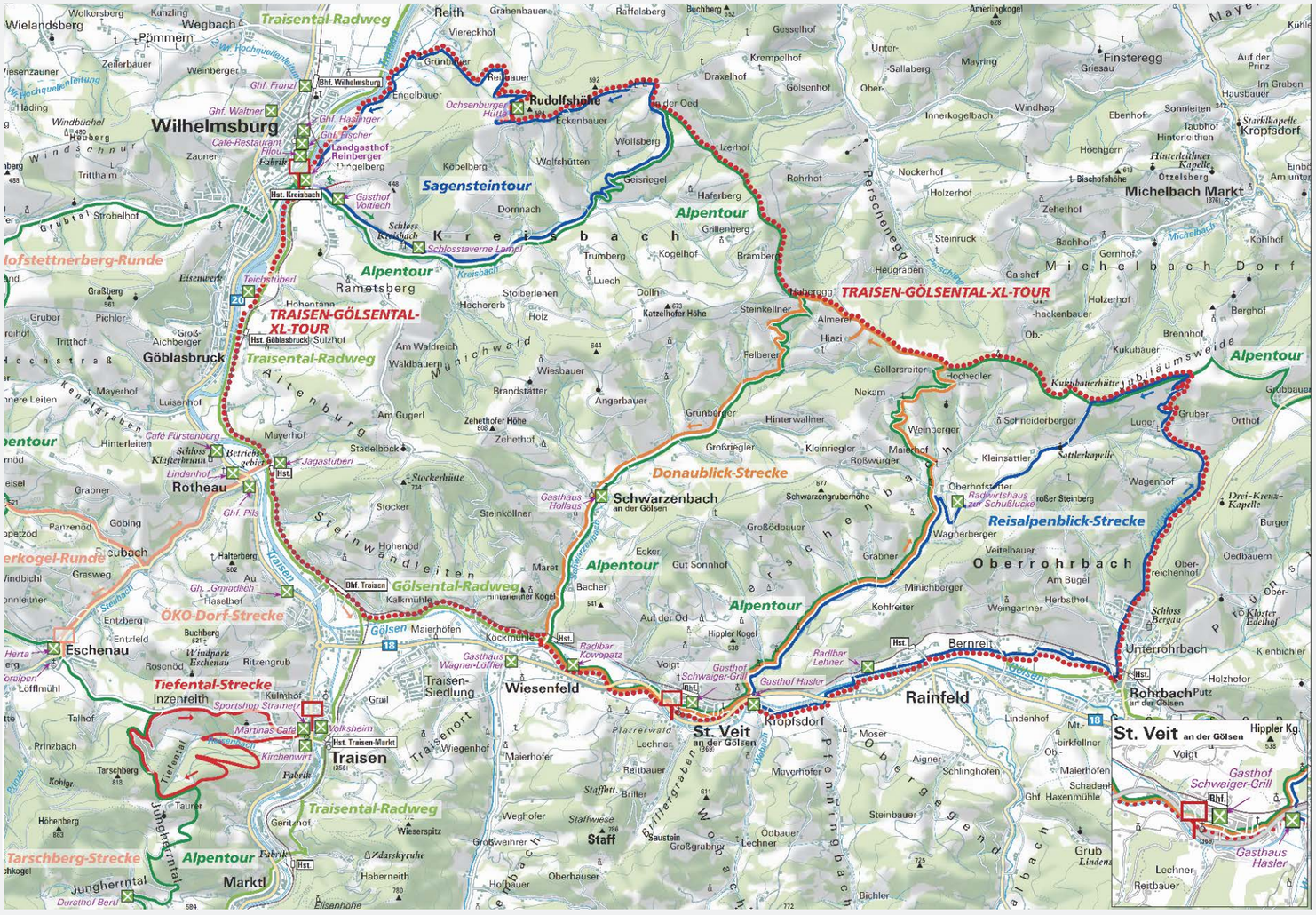

FUN-STRECKE

Tarschberg-Strecke

Lilienfeld - Traisen - Mayerhofer -Lilienfeld

Streckenlänge:		14,0 km
Höhenmeter		
(Summe aller Anstiege):		370 Hm
Gelände:	Asphalt:	9,5 km
	Forststraße/Schotterweg:	4,5 km

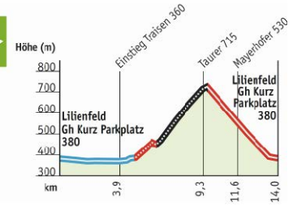

Biker Fairplay

1. Wir befahren nur markierte Routen und nur im März bzw. Oktober von 9.00 bis 17.00 Uhr, im April bzw. September von 8.00 bis 18.00 Uhr, von Mai bis August von 7.00 bis 19.00 Uhr.
2. Wir halten die geltende Straßenverkehrsordnung (STVO) ein und überholen Wanderer und Reiter nur im Schritttempo.
3. Wir sind Gäste im Wald und benehmen uns wie Gäste, auch gegenüber dem Forst- und Jagdpersonal.
4. Wir hinterlassen die Natur, wie wir sie gerne vorfinden würden - ohne Abfälle.
5. Radfahren abseits der Routen und außerhalb der freigegebenen Zeiten macht uns zu illegalen Bikern.



Info

Gemeinde St. Veit an der Gölsen
A-3161 St. Veit, Tel. 02763/22 12
gemeindeamt@st-veit-goelsen.gv.at
www.st-veit-goelsen.gv.at
Stadtgemeinde Wilhelmsburg
Hauptplatz 13, A-3150 Wilhelmsburg
Tel. 02746/231 50
stadtgemeinde@wilhelmsburg.gv.at
www.wilhelmsburg.gv.at
Marktgemeinde Traisen
Mariazeller Straße 78, 3160 Traisen
Tel. 02762/620 00, Fax DW 19
gemeinde@traisen.com
www.traisen.com

Mountainbike Mostviertel: Von mild bis wild

Das Mostviertel, auch der „Obstgarten Österreichs" genannt, bezaubert zum einen mit seiner sanft-hügeligen Landschaft südlich der Donau. Alpin hingegen präsentiert sich das Land an der Grenze zur Steiermark, wo steile Berggipfel bis 2.000 Meter in den Himmel ragen.
66 Mountainbike-Strecken von mild bis wild gilt es hier zu erproben, zwischen sanften Ebenen und imposanter Bergwelt. Zusammen sind sie 1.350 Kilometer lang und überwinden 26.000 Höhenmeter. Außerdem beheimatet das Mostviertel 7 XL-Strecken - extralange Touren für sportliche Biker - und 3 Abschnitte der Alpentour Austria.

NIEDERÖSTERREICH - DAS WEITE LAND

Mostviertel